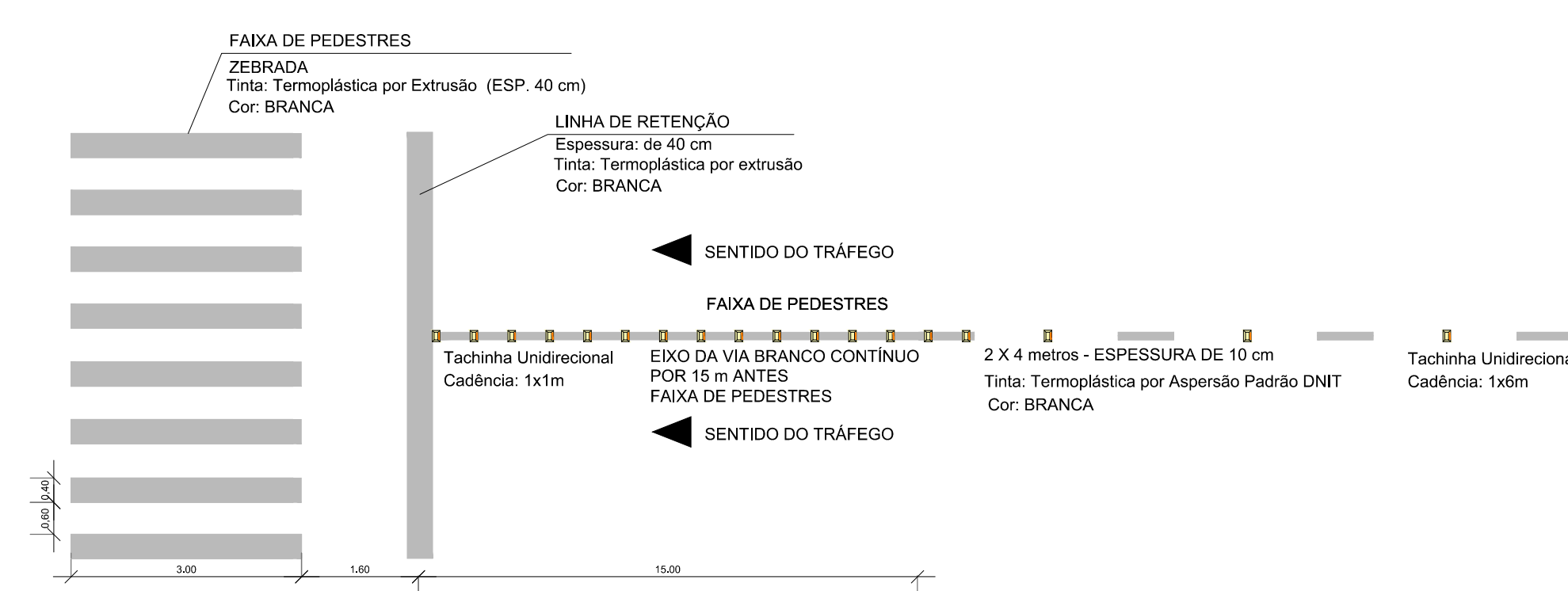
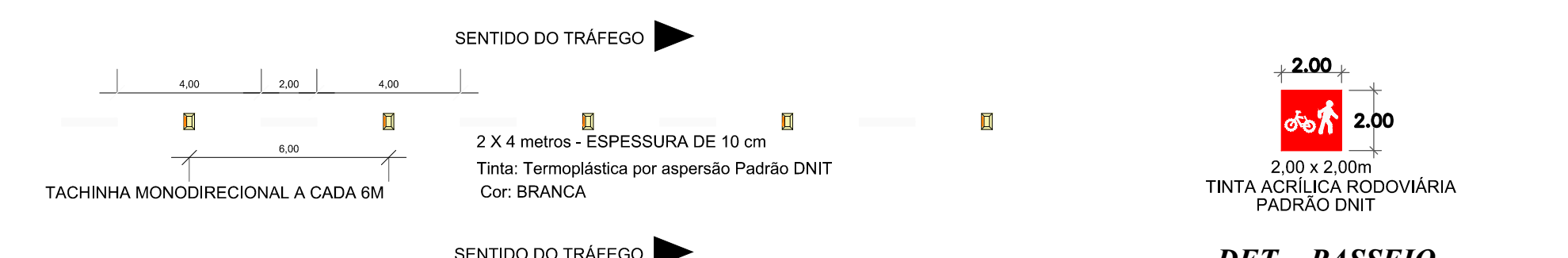


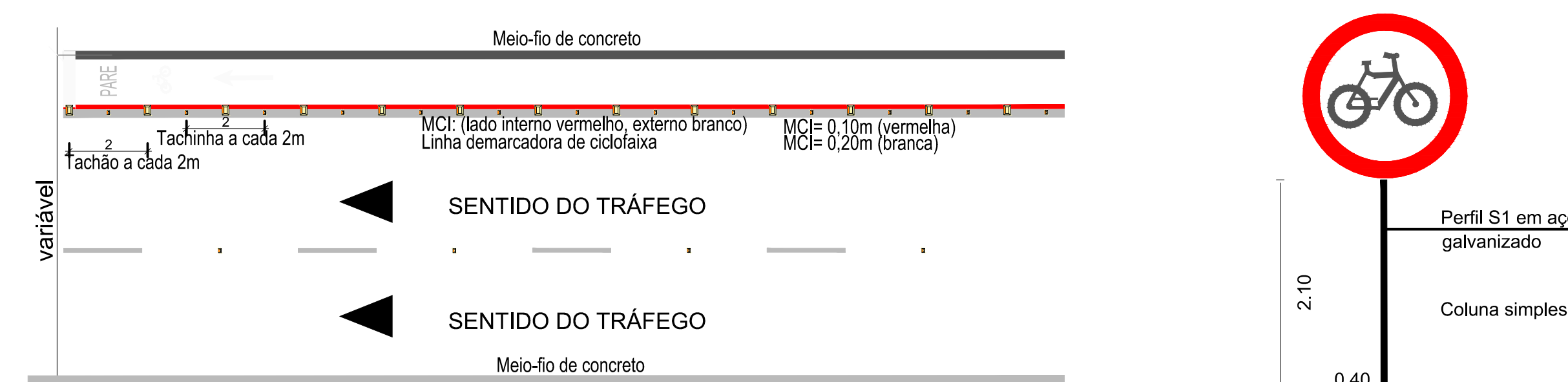
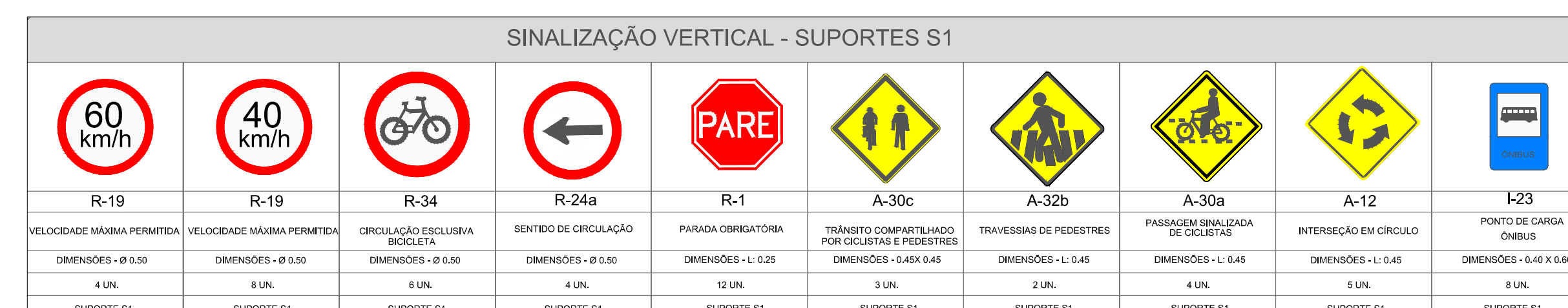
CONVENÇÕES DO PROJETO	
	MED-FD PROJETADO
	MED-FD EXISTENTE
	ALINHAMENTO FREDAL
	RESTA DE MED-FD NOVO
	RECONSTRUÇÃO DE MED-FD EXISTENTE
	PAIMENTAÇÃO EM CONCRETO PRÉ MOLDADO
	PAIMENTAÇÃO EM CUBO PROPOSTO (C/COLUNA)
	PAIMENTAÇÃO EM CUBO EXISTENTE
	GRAMA EXISTENTE
	GRAMA PROPOSTA
	PAIMENTO EM CONCRETO + CALÇADA PROPOSTO
	PAIMENTO EXISTENTE+ CALÇADAS
	BORDA DA PISTA
	CAIXA DE DRENAGEM EXISTENTE
	VALA DE DRENAGEM
	FLOJO PRINCIPAL
	POSTE EXISTENTE
	ARVORES EXISTENTES A MANEIR
	ESCALA DE CUBO PROPOSTO (ESCALA EXISTENTES)
	CANAL EXISTENTE
	Flório arbóreo - externo



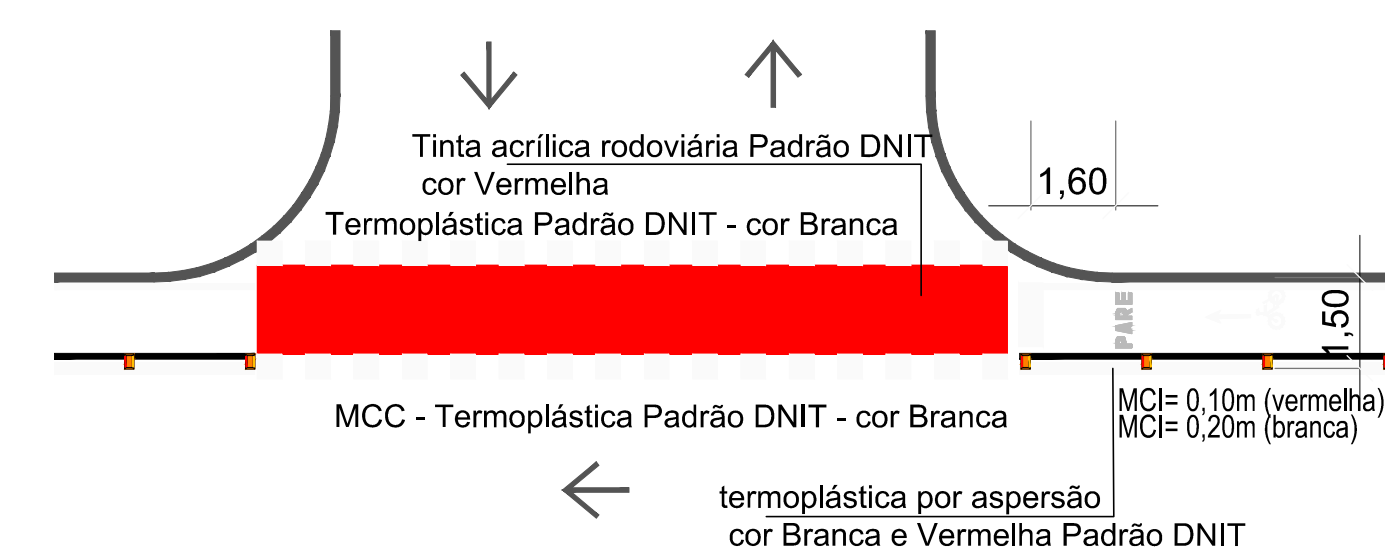
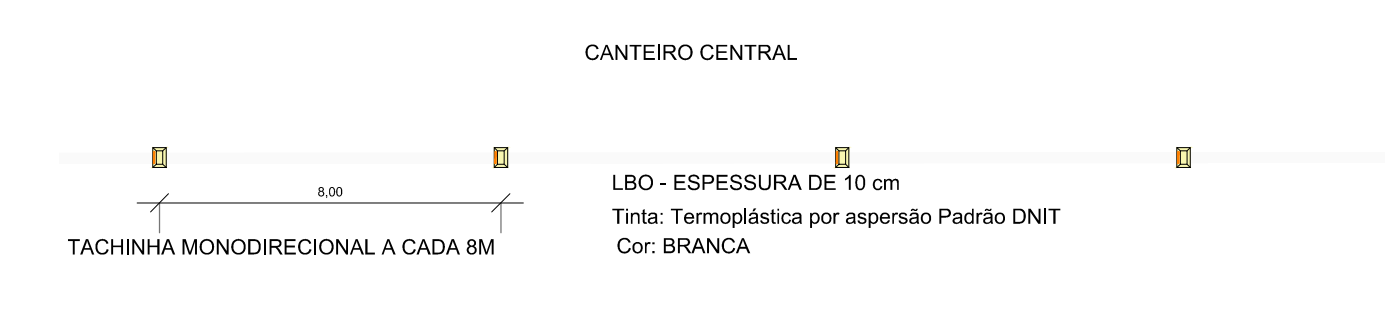
DET. SIN. HORIZONTAL - FAIXA DE PEDESTRES SENTIDO ÚNICO SEM ESCALA



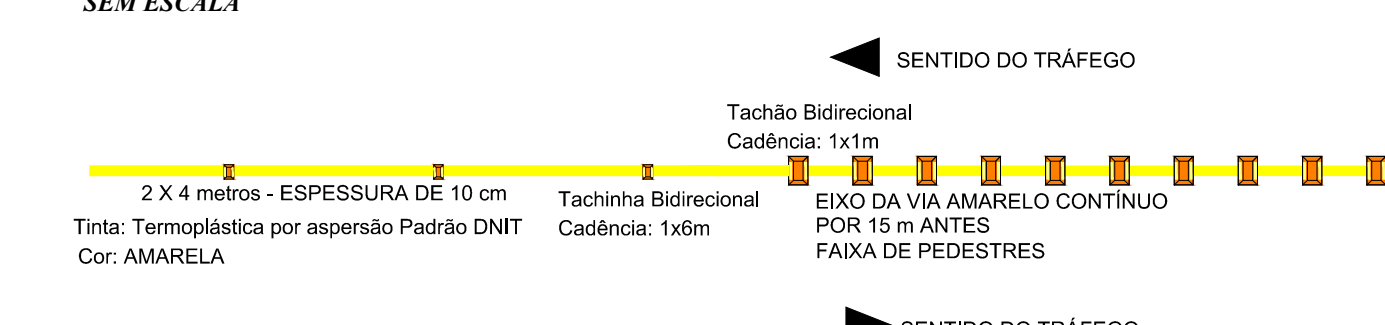
DET. LINHA DIVISORA DE FLUXOS - SENTIDO ÚNICO
SEM ESCALA



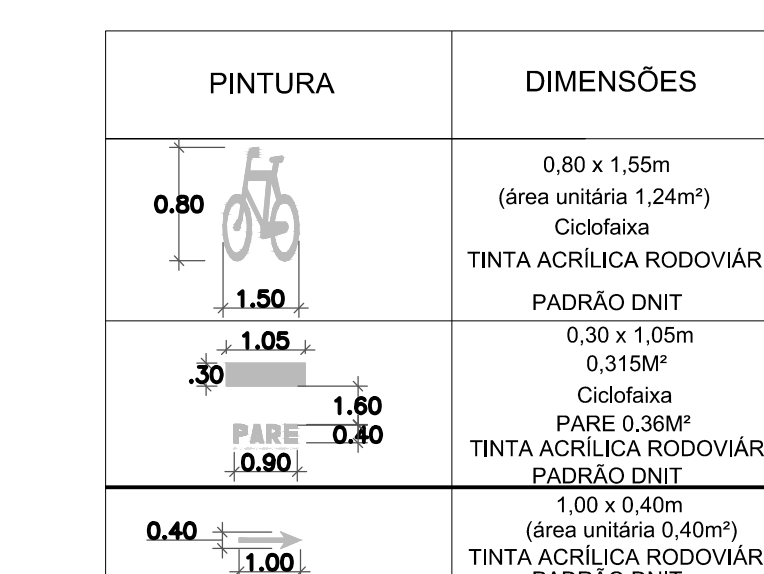
DETALHE CICLOVIA/PISTA DE ROLAMENTO
ESC 1-125

**DETALHE CICLOVIA/ TRAVESSIA**
 ESC 1-125

DET. LINHA DE BORDO ENTORNO CANTEIROS



DET. LINHA DIVISORA DE FLUXOS -SENTIDO OPOSTO



Comprimento da Legenda - 1.95m
Altura da Legenda - 1.60m
Distância Retenção - 1.60m
Área unitária - 1.58m²

DET. - INSCRIÇÕES PAVIMENTO SEM ESCALA



PROJETO DE SINALIZAÇÃO VIÁRIA		EQUIPE TÉCNICA	
PLANTA BAIXA TRECHOS E DETALHES		PRATIZADA	
ESCALA: INDICADA		02/04	
MUNICÍPIO	CESTRO	CHARLENE RACEDO QUARENDO ENGENHEIRA DE LÍQUIDA 12/01/2018	
RIO GRANDE DO SUL			
LOCALIZAÇÃO			
AV. FRANCISCO CARUCIO			
COMUNDO DO DISTRITO	DATA DO RECEBIDO		
PMP-F.CARUCIO-SIN	02	19/08/2022	
Rua Manoel Bomfim, 752 - Petrópolis Fone: (51) 3671415 E-mail: mnp@petropolis-rs.gov.br		SECRETARIA DE PLANEJAMENTO E GESTÃO	
		